

Geplante Mobilfunkstandorte

Bei den nachfolgend aufgelisteten Standorten handelt es sich um zukünftig geplante Anlagen im Stadtgebiet Eschweiler.

Die Suchkreise (Ring) stellen Bereiche dar, in denen die Netzbetreiber auf der Grundlage errechneter Koordinaten für die jeweils angestrebte Netzstruktur eventuell eine weitere Mobilfunkstation betreiben wollen. Die Karte trifft keine abschließende Aussage darüber, ob im jeweiligen Suchbereich tatsächlich ein Antennenstandort verwirklicht werden kann, da zum Zeitpunkt der Suchbereichsfestlegung weitere erforderliche Voraussetzungen, z. B. Gespräche mit dem Grundstückseigentümer, Überprüfung der Örtlichkeit usw., noch nicht geschaffen wurden. Der Radius des Suchkreises kann deshalb variieren.

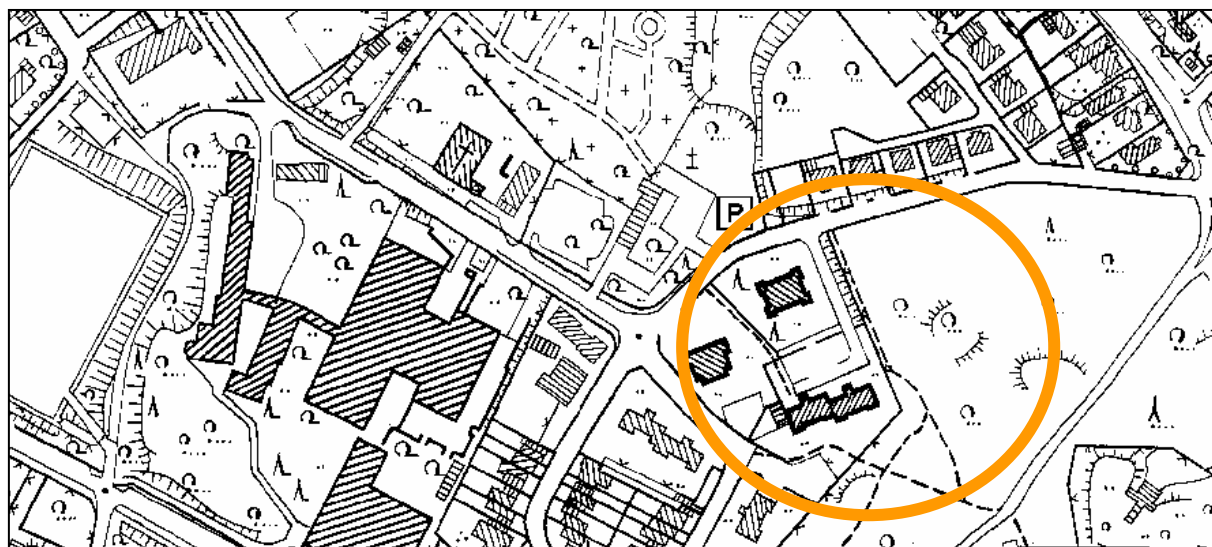
Stadtmitte, Patternhof (Vertrag zwischen dem Grundstückseigentümer und dem Netzbetreiber bereits vor einigen Jahren abgeschlossen – Anlage jedoch noch installiert)



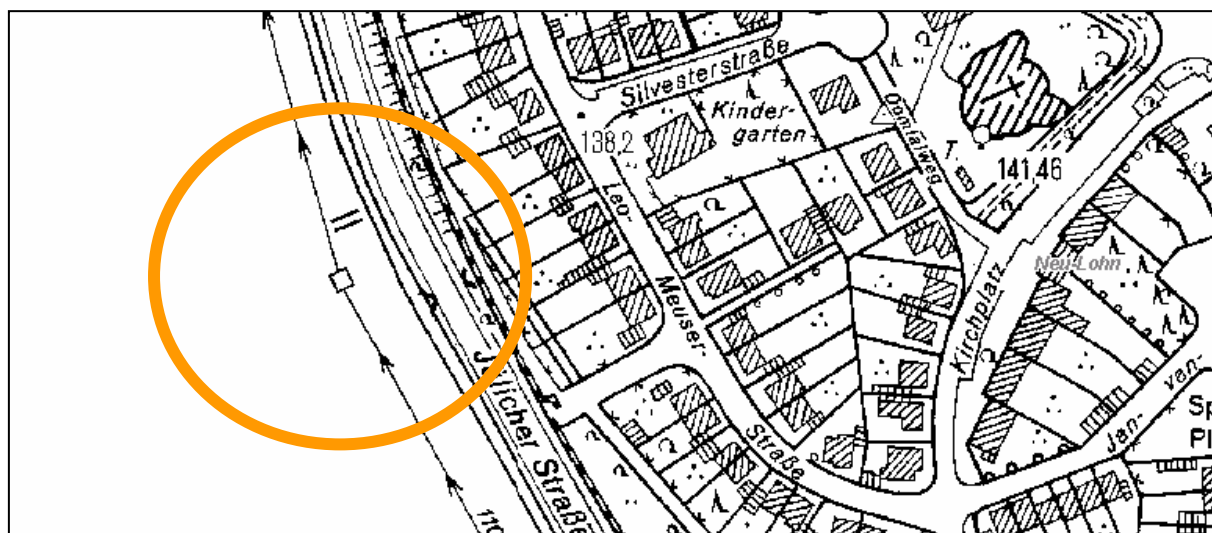
Dürwiß, Grünstraße (Suchkreis)



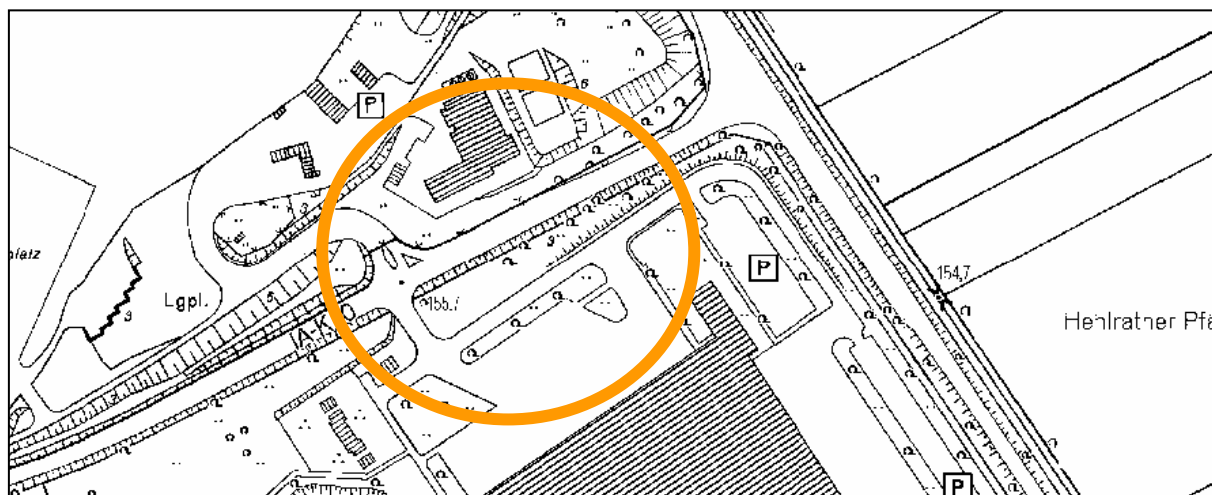
Stich, Am Schlemmerich (Suchkreis)



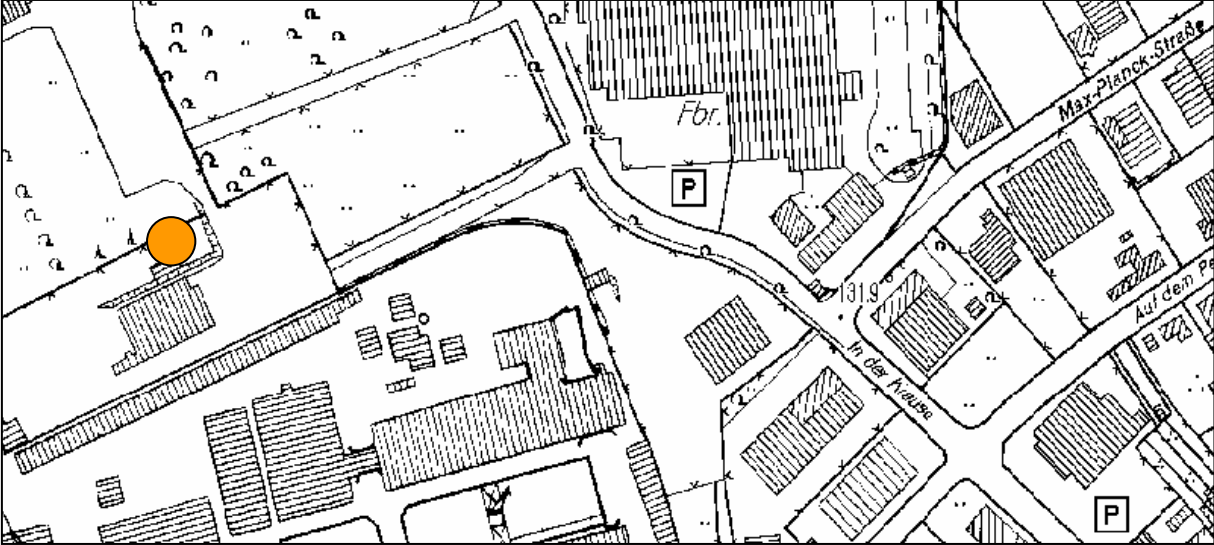
Neu-Lohn, Strommast (Suchkreis)



Deponie Alsdorf – Warden (Suchkreis)



Weisweiler, In der Krause (Baugenehmigung für den Sendemast erteilt)



Weisweiler, ehem. Ziegelei (Suchkreis)

